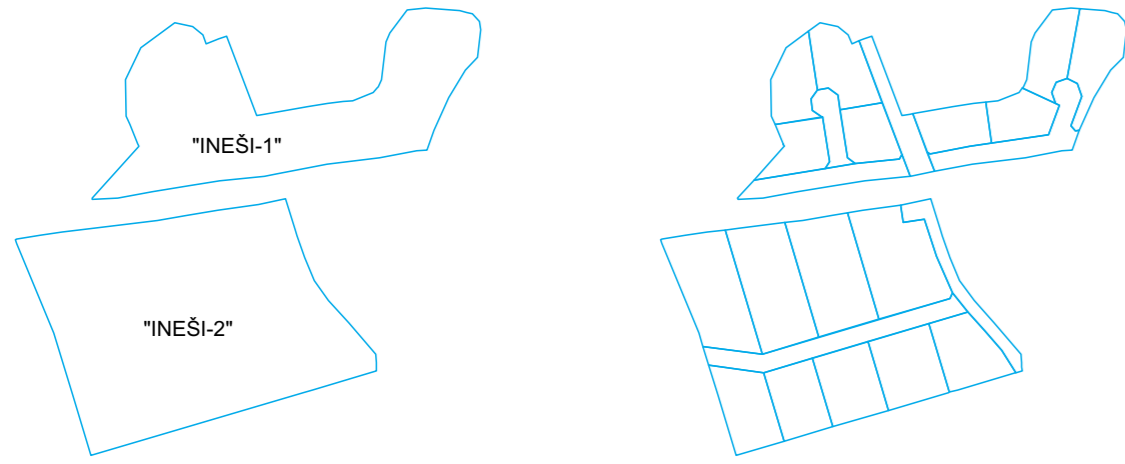


DETĀLPLĀNOJUMA TERITORIJAS SHĒMA

PIRMS PROJEKTA IZSTRĀDES


PĒC PROJEKTA IZSTRĀDES



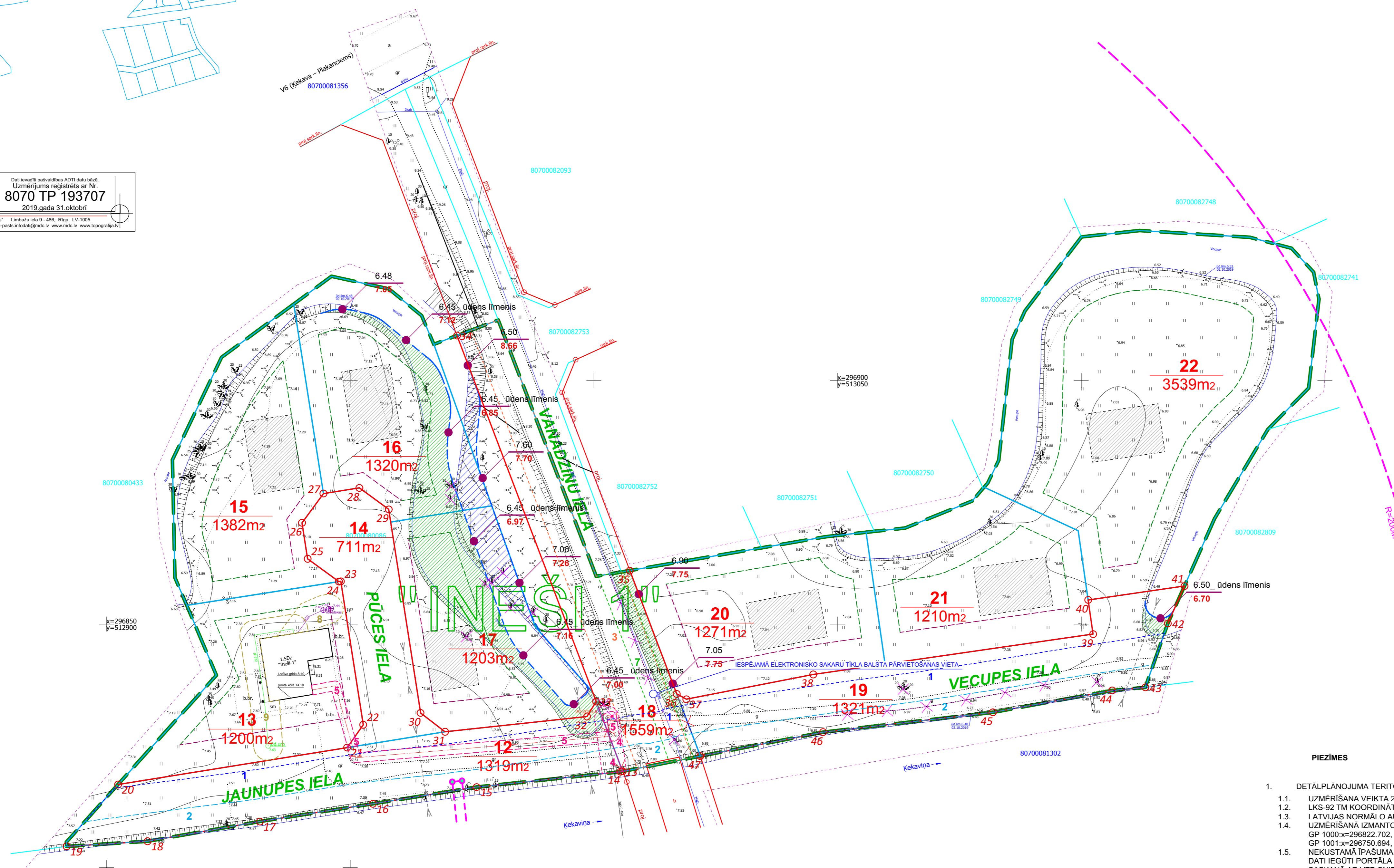
PLĀNOTO ZEMES VIENĪBU SADALES UN APRĪTINĀJUMU PLĀNS ĪPAŠUMĀ "INEŠI-1"

M 1:500

IZVIETOJUMA SHĒMA



MDC
 Darb. ieviegti pakalpojumi ADT1 datu bāzē.
 Uzņēmums reģistrēts ar Nr. 8070 TP 193707
 2019. gada 31. oktobrī.
 SIA "Mercedis Data Center" Limbažu ielā 9-498, Rīga, LV-1005
 Tālrunis: +371 67496833 Fakss: +371 67387483 e-pasts: info@mdc.lv www.mdc.lv www.topografija.lv



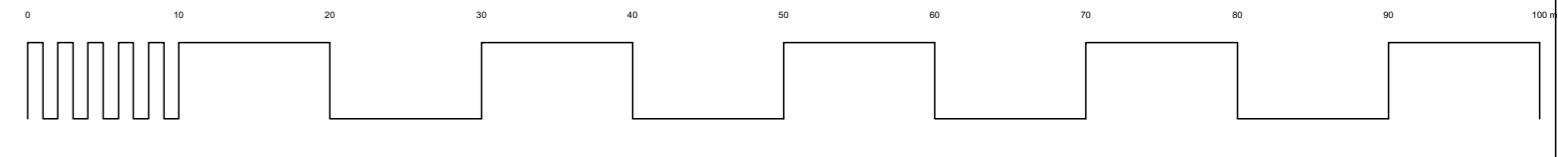
APZĪMĒJUMI	NOSAUKUMS
[Green line]	DETĀLPLĀNOJUMA ROBEŽA
[Red line]	ZEMESGABALA ROBEŽA
[Dashed red line]	PERSPEKTĪVĀ PROJEKTĒTĀ SARKANĀ LĪNIJA
[Blue line]	PLĀNOTĀ ZEMES VIENĪBAS ROBEŽA
[Purple line]	UGUNSDZESĪBAS AKU 200M DARBĪBAS ZONA
[Red line with X]	LIKVIDĒJAMĀ PERSPEKTĪVĀ PROJEKTĒTĀ SARKANĀ LĪNIJA
[Red line with X]	LIKVIDĒJAMĀ BRAUKTUVĒ
[Purple X]	NOCĒRTAMIE KOKI
[Purple X]	LIKVIDĒJAMĀ ELEKTROAPGĀDES SADALNE
[Purple X]	PĀRCEĻAMĀIS ELEKTRONISKO SAKARU TĪKLU BALSTS
[Red line with 1]	PLĀNOTĀS ZEMES VIENĪBAS NUMURS / PLATĪBA
[Hatched box]	ORIENTĒJOŠĀ APBŪVE
[Red line with 7.06, 7.26]	ESOŠĀ AUGSTUMA ATZĪME PLĀNOTĀ AUGSTUMA ATZĪME
[Blue hatched box]	NOROKAMĀ GRUNTS
[Green hatched box]	PIEBERAMĀ GRUNTS
[Dashed line]	PLĀNOTĀ CAURTEKA
[Purple dashed line]	PLĀNOTĀ UGUNSDZESĪBAS ŪDENS ŅEMŠANAS VIETA
[Dashed line]	BŪVLAIDE
[Green dashed line]	APBŪVES LĪNIJA

PIEZĪMES

- DETĀLPLĀNOJUMA TERITORIJĀ IZMANTOTĀ TOPOGRĀFISKĀ INFORMĀCIJA:
 - UZMĒRĪŠANA VEIKTA 2019. GADA 02. OKTOBRĪ.
 - LKS-92 TM KOORDINĀTU SISTĒMA, MĒROGA KOEFICIENTS 0.999601.
 - LATVIJAS NORMĀLO AUGSTUMU SISTĒMA (LAS-2000.5).
 - UZMĒRĪŠANĀ IZMANTOTA LaiPos GP BĀZES STACIJA "OJAR" RTK REŽIMĀ UN IERĪKOTS NOTEIKTS ATBALSTPUNKTS:
 GP 1000x:296822.702, y:513017.009, H:7.763m
 GP 1001x:296750.694, y:513031.147, H:8.762m
 - NEKUSTAMĀ ĪPAŠUMA KADASTRA KARTES DATI UZ 11.09.2019.
 DATI IEGŪTI PORTĀLA www.kadastrs.lv (datne 2162976.edoc).
 SASKANĀ AR VZD SNIEGTO INFORMĀCIJU ZEMES ROBEŽAS IR ATĒLOTAS ATBILSTOŠI ZEMES KADASTRĀLĀS UZMĒRĪŠANAS UN VIETĒJĀ ĢEODEZISKĀ TĪKLA PRECIZITĀTEI UN VAR NESAKRIST AR SITUĀCIJU PLĀNĀ.
 - OBJEKTA PLATĪBA 5.00 HA.
 - IELU SARKANĀS LĪNIJAS ATĒLOTAS ATBILSTOŠI PAŠVALDĪBAS TERITORIJAS PLĀNOJUMĀ.
 - VIRSZEMES KOMUNIKĀCIJAS UZMĒRĪTAS UN IEZĪMĒTAS PRECĪZI, APAKSZEMES KOMUNIKĀCIJAS APSEKOTAS DABĀ UN TŪ NOVĪETOJUMS ATBILST KOMUNIKĀCIJU EKSPLUĀTĒJOŠO ORGANIZĀCIJU ARHĪVU MATERIĀLIEM VAI INFORMĀCIJAS SISTĒMU DATIEM.

Nr.p.k.	Plānotā adrese	PROJEKTĒTĀS ZEMES VIENĪBAS			APBŪVES PARAMETRI				ESOŠIE APRĪTINĀJUMI							
		Atļautā izmantošana	Platība (m²)	NĪLM	Maksimālais apbūves blīvums (%)	Maksimālais ēkas augstums (m)	Maksimālā apbūves intensitāte (%)	Minimālā brīvā zālā teritorija (%)	Daugavas - Misas kanāla aizsargjosla (m²) 7311020105	Daugavas - Misas kanāla aizsargjosla (m²) 7311050400	Ceļa servītāta teritorija (m²) 7315030100	Eksploatācijas aizsargjoslas teritorija gar elektrisko tīklu gaisvadu līniju pilsētās un ciemos ar nominālo spriegumu līdz 20 kilovoltiem (m²) 7312050601	Eksploatācijas aizsargjoslas teritorija gar elektrisko tīklu kabeļu līniju gaisvadu līniju (m²) 7312050201	Eksploatācijas aizsargjoslas teritorija gar elektrisko tīklu gaisvadu līniju (m²) 7312040200	Eksploatācijas aizsargjoslas teritorija gar pašrocības kanalizācijas vadu (m²) 7312010300	Eksploatācijas aizsargjoslas teritorija gar ūdenievadu līdz 2m dziļumiem (m²) 7312010101
12	JAUNUPES IELA	TL	1319	1101	---	---	---	---	1152	519	---	---	35	109	---	---
13	JAUNUPES IELA 2	DzM1 ZA2	1200	0600 vai 0601 0501	30	12	---	---	---	---	---	---	---	33	---	174
14	PŪCES IELA	TL	711	1101	---	---	---	---	---	---	---	---	---	2	---	---
15	PŪCES IELA 1	DzM1	1382	0600 vai 0601	30	12	---	---	---	---	---	---	---	---	---	---
16	PŪCES IELA 4	DzM1	1320	0600 vai 0601	30	12	---	---	---	---	---	---	---	---	---	---
17	PŪCES IELA 2	DzM1 ZA2	1203	0600 vai 0601 0501	30	12	---	---	---	---	---	---	---	---	---	---
18	VANADZIŅU IELA	TL DzM1	1559	1101 0600 vai 0601	30	12	---	---	175	78	800	30	13	204	---	---
19	VECUPES IELA	TL	1321	1101	---	---	---	---	980	382	---	---	---	---	---	---
20	VECUPES IELA 1	DzM1 ZA2	1271	0600 vai 0601 0501	30	12	---	---	---	---	---	---	---	---	---	---
21	VECUPES IELA 3	DzM1	1210	0600 vai 0601	30	12	---	---	---	---	---	---	---	---	---	---
22	VECUPES IELA 5	DzM1	3539	0600 vai 0601	30	12	---	---	---	---	---	---	---	---	---	---

Izpidot kadastrālo uzņēmēšanu, zemes platības var tikt precizētas



PASŪTĪTĀJS NR.: 03-20-INEŠI
 tālrunis: +371 29228183
 artis.gedrovics@inbox.lv
 Liepājas 31-1, Rīga LV-1002
 IZSTRĀDES VADĪTĀJS: SERT.:Nr.1-00667 A.GEDROVICS
 IZSTRĀDĀTĀJS: SERT.:Nr.1-00667 A.GEDROVICS
 PASŪTĪTĀJS: PASŪTĪTĀJS: LKS-92 TM m.k.0.999601 LAPU SKAITS 10 LAPA NR. 5
 DETĀLPLĀNOJUMS ĪPAŠUMOS "INEŠI-1" UN "INEŠI-2" ĶEKAVA, ĶEKAVAS PAGASTS, ĶEKAVAS NOVADS KADASTRA NR. 8070 008 0086; 8070 008 2052
 RASEJUMS: PLĀNOTO ZEMES VIENĪBU SADALES UN APRĪTINĀJUMU PLĀNS ĪPAŠUMĀ "INEŠI-1" M 1:500
 PASŪTĪTĀJA ADRESE: LIEPĀJAS IELA 31-1, RĪGA, LV-1002
 LĪGUMA/ARHĪVA NR.: 03-20-INEŠI 02.06.2020.